PRACOWNIA PROJEKTOWA

Nazwa jednostki projektowej: ARCHITECT Tomasz Tyczyński

Adres do korespondencji: Bolesławiec ul. Zygmunta Augusta 17/6

Adres jednostki projektowej: Glinica 30/1, 67-231 Żukowice

Tel.: 663-571-867; e-mail.: tomtyc1@interia.pl

NAZWA ZAMIERZENIA BUDOWLANEGO:

„Przebudowa nawierzchni drogi w Kościelnej Wsi – działka nr 311".

INWESTOR:	**NAZWA JEDNOSTKI EWIDENCYJNEJ, NAZWA I NUMER OBRĘBU EWIDENCYJNEGO ORAZ NUMER DZIAŁKI:**
Gmina Węgliniec **Ul. Sikorskiego 3** **59-940 Węgliniec**	**Jednostka ewidencyjna 022506_5** **Obręb ewidencyjny 0003 Kościelna Wieś** **Kościelna Wieś dz. nr 311**

Adres: Kościelna Wieś – działka 311.
Kategoria XXV – drogi

Imię i nazwisko:	Funkcja, specjalność:	Nr uprawnień	Podpis:
KONSTRUKCJA:			
mgr inż. Tomasz Tyczyński Główny projektant	Zakres opracowania – projekt przebudowy nawierzchni drogi, kanał technologiczny Specjalność konstrukcyjno-budowlana	DOŚ/0011/PBKb/16	

Data opracowania
02.08.2022 r.

Spis treści:

Strona tytułowa **…….1**
Spis zawartości opracowania……..2
Oświadczenie projektantów……..3
I. Część opisowa
1. Przedmiot inwestycji oraz informacje ogólne……4
2. Istniejący stan jezdni……4
3. Opis przewidywanych rozwiązań……4
4. Konstrukcje projektowanych nawierzchni……5
5. Roboty ziemne……5
6. Kanały technologiczne……5
7. Wymagania ogólne oraz normy……6
8. Uwagi końcowe……6

Uprawnienia projektanta i potwierdzenie przynależności do Izby……8-10

II. Część rysunkowa
Mapa zasadnicza……11
Zakres opracowania (PZ)……12
Przekroje (K1) ……13
Kanał technologiczny – trasa (KT)……14
Schemat kanał technologiczny (KT1)……15

Oświadczenie projektanta:
Niżej podpisany projektant oświadczają, że projekt „Przebudowa nawierzchni drogi w Kościelnej Wsi – działka nr 311" .został sporządzony zgodnie z obowiązującymi przepisami oraz zasadami wiedzy technicznej. (art. 34. ust. 3d Ustawa z dnia 7 lipca 1994 r. Prawo budowlane, Dz. U. z 2021 poz. 2351).

Imię i nazwisko:	Funkcja, specjalność:	Nr uprawnień	Podpis:
KONSTRUKCJA:			
mgr inż. Tomasz Tyczyński Główny projektant	Zakres opracowania – projekt przebudowy nawierzchni drogi, kanał technologiczny Specjalność konstrukcyjno-budowlana	DOŚ/0011/PBKb/16	

I. Część opisowa.

1. Przedmiot Inwestycji oraz informacje ogólne:

Przedmiotem inwestycji jest projekt remontu drogi w zakresie przebudowy nawierzchni o długości **180 mb.** z nawierzchni gruntowej na nawierzchnię bitumiczną opisaną w części przewidywanych rozwiązań oraz wykonanie kanałów technologicznych. Działka nie znajduję się w granicach ochrony konserwatorskiej zabytkowego układu przestrzennego i nie znajduję się w granicy strefy obserwacji archeologicznej.

Informacje ogólne (klasyfikacja):

(Zgodna z Rozporządzeniem Ministra Transportu i Gospodarki Morskiej z dnia 2 marca 1999 r. „w sprawie warunków technicznych, jakim powinny odpowiadać drogi publiczne i ich usytuowanie"

- z droga dojazdowa, oznaczona symbolem „D",
- jedna jezdnia o jednym pasie ruchu, przeznaczonym do ruchu w obu kierunkach, (bez chodników – brak rozbudowy),
- szerokość 3,50 m wynikająca z wytycznych Zarządcy Drogi –tj. Gminą Węgliniec,
- wartość pochylenia poprzecznego pobocza 8%,
- szerokość pobocza 0,75m.

Informacje p. poż. :

(Zgodnie z Rozporządzeniem Ministra Spraw Wewnętrznych i Administracji z dnia 24 lipca 2009 r. „w sprawie przeciwpożarowego zaopatrzenia w wodę oraz dróg pożarowych".

- droga nie jest drogą przeciwpożarową, budynki znajdujące się w jej obrębie są budynkami określane strefa pożarową ZL IV, zakwalifikowane jako budynki niskie oraz małe budynki gospodarcze a także nie jest drogą prowadzącą do stanowiska czerpania wody do celów pożarowych. Wobec powyższego wg. §12.1 ww. Rozporządzenia droga pożarowa nie jest wymagana.

Informacje odnośnie projektu organizacji ruchu:

- projekt organizacji ruchu nie zmienia się.

Informacja na temat sposobu odwodnienia jezdni:

- sposób odwodnienia po przez istniejące rowy odwadniające,
- nie zmienia się naturalny spływ wód opadowych.

Informacja na temat kanałów technologicznych:

- w obszarze opracowania nie występują kanały technologiczne .

2. Istniejący stan jezdni.

Istniejąca nawierzchnia jezdni jest nawierzchnią gruntową w stanie bardzo dużego stopnia wyeksploatowania z licznymi wgłębieniami.

W pasie planowanych prac nie przebiega instalacja wodna oraz kanalizacyjna, na nawierzchni jezdni nie znajdują się pokrywy studzienek instalacji wodociągowych oraz kanalizacyjnych. Prace ziemne na głębokości ok. 15 cm więc nie ingerują w istniejące sieci. Na odcinku objętym opracowaniem nie znajdują się zjazdy indywidualne z posesji działek.

3. Opis przewidywanych rozwiązań.

Przewiduję się wykonanie prac w granicach działki 311 w granicach istniejącego pasa drogowego. Prace będą polegać na wyrównaniu konstrukcji górnej nawierzchni z wykorytowaną podbudową tłuczniową gr. 15 cm. Szerokość nawierzchni drogi to 3,50 m oraz pobocza szerokości 75 cm. Górna część nawierzchni składa się z 2 warstw tj.

warstwy ścieralnej 4 cm i warstwy wiążącej 4cm. Spadki poprzeczne dla jezdni to 2% i 8% dla poboczy. Długość odcinka to 180 mb.

4. Konstrukcje projektowanych nawierzchni. Jezdnia.

Zaprojektowano następujący sposób rozwiązania nawierzchni:
ok. 4 cm – frezowanie wyrównawcze istniejących warstw asfaltowych
średnio 4 cm – ułożenie warstwy ścieralnej z AC 5 S

- droga gminna,
- droga: jednojezdniowa,
- prędkość Vp=30km/h (teren zabudowany)
- przekrój: uliczny, szerokość jezdni ok. 3,5 m (+ 2 x 75cm pobocza).
- nawierzchnia: bitumiczna.

5. Roboty ziemne.

Zakres robót ziemnych sprowadza się do wykonania koryta pod przewidywaną jezdnie objętej niniejszym opracowaniem. W bezpośredniej bliskości występowania instalacji podziemnych, roboty należy wykonywać ręcznie z zachowaniem ostrożności, pod nadzorem przedstawiciela właściciela danej sieci. Roboty ziemne prowadzić w sposób zabezpieczający przed nawodnieniem i uplastycznieniem gruntu podłoża tj. nie dopuszczając zalania koryta i wykopów wodą , w tym deszczową ,odwadniać na bieżąco wykopy i koryta w okresie zimowym nie dopuścić do przemarznięcia gruntu.
Roboty ziemne wykonywać z godnie z :
BN-72/8932-01 Budowle drogowe i kolejowe .Roboty ziemne
PN-S-02205 Drogi samochodowe .Roboty ziemne .Wymagania i Badania.
Roboty ziemne należy prowadzić zgodnie z obowiązującymi PN oraz zasadami i przepisami BHP

6. Kanały technologiczne.

Kanały technologicznie zaprojektowano zgodnie z ROZPORZĄDZENIEM MINISTRA ADMINISTRACJI I CYFRYZACJI 1) z dnia 21 kwietnia 2015 r. w sprawie warunków technicznych, jakim powinny odpowiadać kanały technologiczne. Wytyczne podano niżej.

- **<u>Kanały technologiczne wykonać jako prostoliniowe.</u>**
- **<u>Zgodnie z § 139a ww. rozporządzenia kanały technologiczne znajdują się w poboczu.</u>**
- w obszarze opracowania nie występuje kanał technologiczny ani punkty styku do których należy się nawiązać.

W związku z brakiem kanału technologicznego zaprojektowano następujące rozwiązania przebieg projektowanych ciągów kanału technologicznego oraz miejsce posadowienia studni kablowych wskazano na załącznikach mapowych:

- zaprojektowano: **kanał technologiczny KTu1 – ciąg złożony z modułu jednej rury RO 125/108 (średnica zewn. / średnica wewn.), dwóch rur RS40/3,7 mm i dwóch prefabrykowanych wiązek mikrorur o średnicy zewnętrznej 40 mm ± 5.**

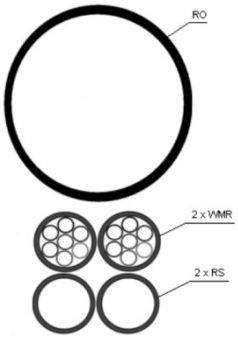

- przebieg kanalizacji i/lub kabla powinien zostać oznaczony taśmą ostrzegawczą w połowie głębokości ułożenia rur i/lub kabla „Uwaga kanał technologiczny".

- rury kanalizacji technicznej w wykopie należy układać na podsypce piaskowej lub przesianej ziemi o grubości 10 cm. Ułożone warstwy rur należy przysypać warstwą piasku lub przesianej ziemi 10 cm ponad poziom rury, a następnie dopiero zasypywać warstwą rodzimego gruntu.
- rury osłonowe należy posadowić nie mniej niż 0,5m.
- miejsce wprowadzenia rur powinno zostać uszczelnione względem otworu w studni zaprawą o odpowiednich parametrach. Uszczelnienie względem ściany studni wykonać masą bitumiczno-kauczukową lub wodoszczelną zaprawą cementową.

7. Wymagania ogólne oraz normy.

Wszelkie materiały, użyte do budowy, muszą posiadać atesty oraz deklaracje zgodności. Roboty należy wykonać zgodnie z obowiązującymi normami:

Roboty ziemne:

- PN-S-02205:1998 Drogi samochodowe. Roboty ziemne Wymagania i badania

Warstwy mineralne:

- PN-B-11113 Kruszywa mineralne. Kruszywo naturalne do nawierzchni drogowych. Piasek.

Krawężniki na ławie betonowej:

- PN-B-06250 Beton zwykły. - BN-64/8845-02 Krawężniki uliczne. Warunki techniczne ustawienia i odbioru.
- BN-80/6775-03/04 Prefabrykaty budowlane z betonu. Elementy nawierzchni dróg, ulic, parkingów i torowisk tramwajowych. Krawężniki i obrzeża.

Jezdnie:

- PN-EN-13108-1 „Mieszanki mineralno-asfaltowe. Wymagania. Część 1. Beton asfaltowy" ·PN-EN-13108-2 „Mieszanki mineralno-asfaltowe. Wymagania. Część 2. Beton asfaltowy do bardzo cienkich warstw".
- PN-EN 1997-2 „Eurokod 7 - Projektowanie geotechniczne - Część 2: Rozpoznanie i badanie podłoża gruntowego".

8. Uwagi końcowe:

Przed przystąpieniem do prac wykonawca zweryfikuje zastany stan istniejący celem weryfikacji z projektowanym zagospodarowaniem terenu

- w przypadku stwierdzenia niezgodności zastanego stanu istniejącego z projektowanym zagospodarowaniem terenu wykonawca niezwłocznie zgłosi ten fakt inwestorowi , inspektorowi nadzoru oraz jednostce projektowej celem weryfikacji,
- prace ziemne w pobliżu istniejącego uzbrojenia prowadzić ręcznie,
- wszelkie odstępstwa lub zmiany względem projektu możliwe są wyłącznie po uzgodnieniu z inwestorem , inspektorem nadzoru inwestorskiego i projektantem,
- za wszystkie zmiany nie uzgodnione z projektantem jednostka projektowa nie ponosi odpowiedzialności,
- projektowane obiekty nie wymagają przebudowy istniejącej infrastruktury zlokalizowanej w pasie drogowym jak również poza nim,
- projektowane obiekty zalicza się do pierwszej kategorii geotechnicznej obiektów budowlanych, rodzaj występujących warunków gruntowo - wodnych – prosty,

Projektowane zagospodarowanie terenu jest zgodne z :

- Ustawą Prawo Budowlane i przepisami wykonawczymi,
- Ustawą o drogach publicznych z dnia 21 marca 1985 r.
- Rozporządzeniem Ministra Transportu i Gospodarki Morskiej z dnia 2 marca 1999 r. w sprawie warunków technicznych, jakim powinny odpowiadać drogi publiczne i ich usytuowanie (Dz. U. z dnia 14 maja 1999 r.)

- Rozporządzeniem Ministra Infrastruktury z dnia 12 kwietnia 2002 r. w sprawie warunków technicznych, jakim powinny odpowiadać budynki i ich usytuowanie nie narusza uzasadnionych interesów osób trzecich
- Rozporządzenie Ministra Administracji i Cyfryzacji z dnia 21 kwietnia 2015 r. w sprawie warunków technicznych, jakim powinny odpowiadać kanały technologiczne.

Opracował:
mgr inż. Tomasz Tyczyński



DOLNOŚLĄSKA
OKRĘGOWA
I Z B A
INŻYNIERÓW
BUDOWNICTWA

Okręgowa Komisja Kwalifikacyjna
OKK.7131-80/2016/16

Wrocław, dnia 15 czerwca 2016 r.

DECYZJA

Na podstawie art. 24 ust. 1 pkt 2 ustawy z dnia 15 grudnia 2000 r. o samorządach zawodowych architektów oraz inżynierów budownictwa *(tekst jednolity: Dz.U. z 2014r., poz. 1946, z późn. zm.)* i art.12 ust. 2 i ust. 3, ust. 4c pkt 1, art. 14 ust. 1 pkt 2 ustawy z dnia 7 lipca 1994 r. Prawo budowlane *(tekst jednolity: Dz.U. z 2016., poz.290)* oraz § 12 ust. 1 rozporządzenia Ministra Infrastruktury i Rozwoju z dnia 11 września 2014 r. w sprawie samodzielnych funkcji technicznych w budownictwie (*Dz.U. z 2014 r., poz. 1278*), po ustaleniu, że zostały spełnione warunki w zakresie przygotowania zawodowego oraz po złożeniu egzaminu na uprawnienia budowlane z wynikiem pozytywnym

Pan Tomasz Tyczyński

magister inżynier z kierunku budownictwo
urodzony dnia 14 września 1979 r. w Lubaniu

otrzymuje

UPRAWNIENIA BUDOWLANE
numer ewidencyjny DOŚ/0011/PBKb/16

w specjalności konstrukcyjno-budowlanej
do projektowania bez ograniczeń

UZASADNIENIE

W związku z uwzględnieniem w całości żądania strony, na podstawie art. 107 § 4 KPA odstępuje się od uzasadnienia decyzji. Zakres nadanych uprawnień budowlanych wskazano na odwrocie decyzji.

Pouczenie

Od niniejszej decyzji służy odwołanie do Krajowej Komisji Kwalifikacyjnej Polskiej Izby Inżynierów Budownictwa w Warszawie, za pośrednictwem Okręgowej Komisji Kwalifikacyjnej Dolnośląskiej Okręgowej Izby Inżynierów Budownictwa w terminie 14 dni od daty jej doręczenia.

Skład orzekający OKK

DOLNOŚLĄSKA OKRĘGOWA
IZBA INŻYNIERÓW BUDOWNICTWA
Prof. dr inż. Kazimierz Czapliński
Przewodniczący
Okręgowej Komisji Kwalifikacyjnej

1. prof. dr inż. Kazimierz Czapliński
2. dr inż. Zofia Zwierzchowska
3. mgr inż. Małgorzata Mikołajewska-Janiaczyk

Otrzymują:
1. Pan Tomasz Tyczyński
   Ul. Zygmunta Augusta 17/6
   59-700 Bolesławiec
2. Okręgowa Rada Dolnośląskiej Okręgowej Izby Inżynierów Budownictwa
3. Główny Inspektor Nadzoru Budowlanego
4. a/a

DOLNOŚLĄSKA OKRĘGOWA IZBA INŻYNIERÓW BUDOWNICTWA

Na podstawie art. 12 ust. 1 pkt 1 i 5 ustawy Prawo budowlane, w związku z § 12 ust. 1 rozporządzenia Ministra Infrastruktury i Rozwoju z dnia 11 września 2014 r. w sprawie samodzielnych funkcji technicznych w budownictwie

Pan Tomasz Tyczyński

jest upoważniony
w specjalności konstrukcyjno-budowlanej

do:
- projektowania, sprawdzania projektów architektoniczno-budowlanych i sprawowania nadzoru autorskiego w odniesieniu do konstrukcji obiektu,
- sprawowania kontroli technicznej utrzymania obiektów budowlanych

bez ograniczeń.

Na podstawie § 10 w/w rozporządzenia Ministra Infrastruktury i Rozwoju z dnia 11 września 2014 r. w sprawie samodzielnych funkcji technicznych w budownictwie - uprawnienia niniejsze uprawniają do sporządzania projektów zagospodarowania działki lub terenu w zakresie specjalności konstrukcyjno-budowlanej.

Skład orzekający OKK

DOLNOŚLĄSKA OKRĘGOWA
IZBA INŻYNIERÓW BUDOWNICTWA
Prof. dr inż. Kazimierz Czapliński
Przewodniczący
Okręgowej Komisji Kwalifikacyjnej

1. prof. dr inż. Kazimierz Czapliński
2. dr inż. Zofia Zwierzchowska
3. mgr inż. Małgorzata Mikołajewska-Janiaczyk

POLSKA IZBA INŻYNIERÓW BUDOWNICTWA

Zaświadczenie

o numerze weryfikacyjnym:

DOŚ-66Z-XFT-G5A *

Pan Tomasz Tyczyński o numerze ewidencyjnym DOŚ/BO/0254/16
adres zamieszkania ul. Zygmunta Augusta 17/6, 59-700 Bolesławiec
jest członkiem Dolnośląskiej Okręgowej Izby Inżynierów Budownictwa i posiada wymagane ubezpieczenie od odpowiedzialności cywilnej.
Niniejsze zaświadczenie jest ważne od 2022-08-01 do 2023-01-31.

Zaświadczenie zostało wygenerowane elektronicznie i opatrzone bezpiecznym podpisem elektronicznym weryfikowanym przy pomocy ważnego kwalifikowanego certyfikatu w dniu 2022-08-03 roku przez:

Marek Kalinski, Zastępca Przewodniczącego Rady Dolnośląskiej Okręgowej Izby Inżynierów Budownictwa.

Zgodnie z art. 78^1 K.c.
§ 1. Do zachowania elektronicznej formy czynności prawnej wystarcza złożenie oświadczenia woli w postaci elektronicznej i opatrzenie go kwalifikowanym podpisem elektronicznym.
§ 2. Oświadczenie woli złożone w formie elektronicznej jest równoważne z oświadczeniem woli złożonym w formie pisemnej.

Potwierdza się zgodność niniejszej kopii z treścią materiału państwowego zasobu geodezyjnego i kartograficznego

Organ prowadzący państwowy zasób geodezyjny i kartograficzny: Starosta Zgorzelecki

zwa materiału zasobu: operat techniczny; mapa topograficzna; m... lnogeograficzna; mapa ewidencyjna; mapa zasadnicza; kartograf... icowanie tematyczne; kartograficzne opracowanie specja... azowanie lotnicze lub satelitarne; ortofotomapa; numeryczny m... nu; kopia bazy danych pozyskana z innej części zasobu; kopia materi... yskana z innej części zasobu; inny materiał zasobu.

entyfikator ewidencyjny materiału zasobu: P.0225.1983.1, P.0225.1983.13, P.0225.1983.2, P.0225.1983.3

2022 -05- 06

Data wykonania kopii

ZUP. STAROSTY
Małgorzata Zarządzińska
Pełnomocnik administratora danych
w Wydziale Geodezji i Kartografii

MAPA ZASADNICZA
w skali 1 : 1000
woj. dolnośląskie powiat zgorzelecki
miejscowość KOŚCIELNA AIEŚ
ulica –
godło mapy 451.112.04, 451.112.044, 451.112.05, 451.112.051
układ współrzędnych płaskich prostokątnych 1965
pierwotny układ odniesienia Kronstadt

6637
6635
6183
6184
6185
6186
6187
6188
6189
6190
6191
6192
6193
6194
6195
6196
6197
6198
6199
6200
6201
6202
6203
6204
6205
6206
6207
6208
6209
6210
6211
6212
6213
6214
6215
6216
6217
6218
6219
6220
6221
6222
6223
6224
6225
6226
6227
6228
6229
6230
6231
6232
6233
6234
6235
6236
6237
6238
6239
6240
6241
6242
6243
6244
6245
6246
6247
6248
6249
6250
6251
6252
6253
6254
6255
6256
6257
6258
6259
6260
6261
6262
6263
6264
6265
6266
6267
6268
6269
6270
6271
6272
6273
6274
6275
6276
6277
6278
6279
6280
6281
6282
6283
6284
6285
6286
6287
6288
6289
6290
6291
6292
6293
6294
6295
6296
6297
6298
6299
6300
6301
6302
6303
6304
6305
6306
6307
6308
6309
6310
6311
6312
6313
6314
6315
6316
6317
6318
6319
6320
6321
6322
6323
6324
6325
6326
6327
6328
6329
6330
6331
6332
6333
6334
6335
6336
6337
6338
6339
6340
6341
6342
6343
6344
6345
6346
6347
6348
6349
6350
6351
6352
6353
6354
6355
6356
6357
6358
6359
6360
6361
6362
6363
6364
6365
6366
6367
6368
6369
6370
6371
6372
6373
6374
6375
6376
6377
6378
6379
6380
6381
6382
6383
6384
6385
6386
6387
6388
6389
6390
6391
6392
6393
6394
6395
6396
6397
6398
6399
6400
6401
6402
6403
6404
6405
6406
6407
6408
6409
6410
6411
6412
6413
6414
6415
6416
6417
6418
6419
6420
6421
6422
6423
6424
6425
6426
6427
6428
6429
6430
6431
6432
6433
6434
6435
6436
6437
6438
6439
6440
6441
6442
6443
6444
6445
6446
6447
6448
6449
6450
6451
6452
6453
6454
6455
6456
6457
6458
6459
6460
6461
6462
6463
6464
6465
6466
6467
6468
6469
6470
6471
6472
6473
6474
6475
6476
6477
6478
6479
6480
6481
6482
6483
6484
6485
6486
6487
6488
6489
6490
6491
6492
6493
6494
6495
6496
6497
6498
6499
6500
6501
6502
6503
6504
6505
6506
6507
6508
6509
6510
6511
6512
6513
6514
6515
6516
6517
6518
6519
6520
6521
6522
6523
6524
6525
6526
6527
6528
6529
6530
6531
6532
6533
6534
6535
6536
6537
6538
6539
6540
6541
6542
6543
6544
6545
6546
6547
6548
6549
6550
6551
6552
6553
6554
6555
6556
6557
6558
6559
6560
6561
6562
6563
6564
6565
6566
6567
6568
6569
6570
6571
6572
6573
6574
6575
6576
6577
6578
6579
6580
6581
6582
6583
6584
6585
6586
6587
6588
6589
6590
6591
6592
6593
6594
6595
6596
6597
6598
6599
6600
6601
6602
6603
6604
6605
6606
6607
6608
6609
6610
6611
6612
6613
6614
6615
6616
6617
6618
6619
6620
6621
6622
6623
6624
6625
6626
6627
6628
6629
6630
6631
6632
6633
6634
6635
6636
6637
6638
6639
6640
6641
6642
6643
6644
6645
6646
6647
6648
6649
6650
6651
6652
6653
6654
6655
6656
6657
6658
6659
6660
6661
6662
6663
6664
6665
6666
6667
6668
6669
6670
6671
6672
6673
6674
6675
6676
6677
6678
6679
6680
6681
6682
6683
6684
6685
6686
6687
6688
6689
6690
6691
6692
6693
6694
6695
6696
6697
6698
6699
6700
6701
6702
6703
6704
6705
6706
6707
6708
6709
6710
6711
6712
6713
6714
6715
6716
6717
6718
6719
6720
6721
6722
6723
6724
6725
6726
6727
6728
6729
6730
6731
6732
6733
6734
6735
6736
6737
6738
6739
6740
6741
6742
6743
6744
6745
6746
6747
6748
6749
6750
6751
6752
6753
6754
6755
6756
6757
6758
6759
6760
6761
6762
6763
6764
6765
6766
6767
6768
6769
6770
6771
6772
6773
6774
6775
6776
6777
6778
6779
6780
6781
6782
6783
6784
6785
6786
6787
6788
6789
6790
6791
6792
6793
6794
6795
6796
6797
6798
6799
6800
6801
6802
6803
6804
6805
6806
6807
6808
6809
6810
6811
6812
6813
6814
6815
6816
6817
6818
6819
6820
6821
6822
6823
6824
6825
6826
6827
6828
6829
6830
6831
6832
6833
6834
6835
6836
6837
6838
6839
6840
6841
6842
6843
6844
6845
6846
6847
6848
6849
6850
6851
6852
6853
6854
6855
6856
6857
6858
6859
6860
6861
6862
6863
6864
6865
6866
6867
6868
6869
6870
6871
6872
6873
6874
6875
6876
6877
6878
6879
6880
6881
6882
6883
6884
6885
6886
6887
6888
6889
6890
6891
6892
6893
6894
6895
6896
6897
6898
6899
6900
6901
6902
6903
6904
6905
6906
6907
6908
6909
6910
6911
6912
6913
6914
6915
6916
6917
6918
6919
6920
6921
6922
6923
6924
6925
6926
6927
6928
6929
6930
6931
6932
6933
6934
6935
6936
6937
6938
6939
6940
6941
6942
6943
6944
6945
6946
6947
6948
6949
6950
6951
6952
6953
6954
6955
6956
6957
6958
6959
6960
6961
6962
6963
6964
6965
6966
6967
6968
6969
6970
6971
6972
6973
6974
6975
6976
6977
6978
6979
6980
6981
6982
6983
6984
6985
6986
6987
6988
6989
6990
6991
6992
6993
6994
6995
6996
6997
6998
6999
7000
7001
7002
7003
7004
7005
7006
7007
7008
7009
7010
7011
7012
7013
7014
7015
7016
7017
7018
7019
7020
7021
7022
7023
7024
7025
7026
7027
7028
7029
7030
7031
7032
7033
7034
7035
7036
7037
7038
7039
7040
7041
7042
7043
7044
7045
7046
7047
7048
7049
7050
7051
7052
7053
7054
7055
7056
7057
7058
7059
7060
7061
7062
7063
7064
7065
7066
7067
7068
7069
7070
7071
7072
7073
7074
7075
7076
7077
7078
7079
7080
7081
7082
7083
7084
7085
7086
7087
7088
7089
7090
7091
7092
7093
7094
7095
7096
7097
7098
7099
7100
7101
7102
7103
7104
7105
7106
7107
7108
7109
7110
7111
7112
7113
7114
7115
7116
7117
7118
7119
7120
7121
7122
7123
7124
7125
7126
7127
7128
7129
7130
7131
7132
7133
7134
7135
7136
7137
7138
7139
7140
7141
7142
7143
7144
7145
7146
7147
7148
7149
7150
7151
7152
7153
7154
7155
7156
7157
7158
7159
7160
7161
7162
7163
7164
7165
7166
7167
7168
7169
7170
7171
7172
7173
7174
7175
7176
7177
7178
7179
7180
7181
7182
7183
7184
7185
7186
7187
7188
7189
7190
7191
7192
7193
7194
7195
7196
7197
7198
7199
7200
7201
7202
7203
7204
7205
7206
7207
7208
7209
7210
7211
7212
7213
7214
7215
7216
7217
7218
7219
7220
7221
7222
7223
7224
7225
7226
7227
7228
7229
7230
7231
7232
7233
7234
7235
7236
7237
7238
7239
7240
7241
7242
7243
7244
7245
7246
7247
7248
7249
7250
7251
7252
7253
7254
7255
7256
7257
7258
7259
7260
7261
7262
7263
7264
7265
7266
7267
7268
7269
7270
7271
7272
7273
7274
7275
7276
7277
7278
7279
7280
7281
7282
7283
7284
7285
7286
7287
7288
7289
7290
7291
7292
7293
7294
7295
7296
7297
7298
7299
7300
7301
7302
7303
7304
7305
7306
7307
7308
7309
7310
7311
7312
7313
7314
7315
7316
7317
7318
7319
7320
7321
7322
7323
7324
7325
7326
7327
7328
7329
7330
7331
7332
7333
7334
7335
7336
7337
7338
7339
7340
7341
7342
7343
7344
7345
7346
7347
7348
7349
7350
7351
7352
7353
7354
7355
7356
7357
7358
7359
7360
7361
7362
7363
7364
7365
7366
7367
7368
7369
7370
7371
7372
7373
7374
7375
7376
7377
7378
7379
7380
7381
7382
7383
7384
7385
7386
7387
7388
7389
7390
7391
7392
7393
7394
7395
7396
7397
7398
7399
7400
7401
7402
7403
7404
7405
7406
7407
7408
7409
7410
7411
7412
7413
7414
7415
7416
7417
7418
7419
7420
7421
7422
7423
7424
7425
7426
7427
7428
7429
7430
7431
7432
7433
7434
7435
7436
7437
7438
7439
7440
7441
7442
7443
7444
7445
7446
7447
7448
7449
7450
7451
7452
7453
7454
7455
7456
7457
7458
7459
7460
7461
7462
7463
7464
7465
7466
7467
7468
7469
7470
7471
7472
7473
7474
7475
7476
7477
7478
7479
7480
7481
7482
7483
7484
7485
7486
7487
7488
7489
7490
7491
7492
7493
7494
7495
7496
7497
7498
7499
7500
7501
7502
7503
7504
7505
7506
7507
7508
7509
7510
7511
7512
7513
7514
7515
7516
7517
7518
7519
7520
7521
7522
7523
7524
7525
7526
7527
7528
7529
7530
7531
7532
7533
7534
7535
7536
7537
7538
7539
7540
7541
7542
7543
7544
7545
7546
7547
7548
7549
7550
7551
7552
7553
7554
7555
7556
7557
7558
7559
7560
7561
7562
7563
7564
7565
7566
7567
7568
7569
7570
7571
7572
7573
7574
7575
7576
7577
7578
7579
7580
7581
7582
7583
7584
7585
7586
7587
7588
7589
7590
7591
7592
7593
7594
7595
7596
7597
7598
7599
7600
7601
7602
7603
7604
7605
7606
7607
7608
7609
7610
7611
7612
7613
7614
7615
7616
7617
7618
7619
7620
7621
7622
7623
7624
7625
7626
7627
7628
7629
7630
7631
7632
7633
7634
7635
7636
7637
7638
7639
7640
7641
7642
7643
7644
7645
7646
7647
7648
7649
7650
7651
7652
7653
7654
7655
7656
7657
7658
7659
7660
7661
7662
7663
7664
7665
7666
7667
7668
7669
7670
7671
7672
7673
7674
7675
7676
7677
7678
7679
7680
7681
7682
7683
7684
7685
7686
7687
7688
7689
7690
7691
7692
7693
7694
7695
7696
7697
7698
7699
7700
7701
7702
7703
7704
7705
7706
7707
7708
7709
7710
7711
7712
7713
7714
7715
7716
7717
7718
7719
7720
7721
7722
7723
7724
7725
7726
7727
7728
7729
7730
7731
7732
7733
7734
7735
7736
7737
7738
7739
7740
7741
7742
7743
7744
7745
7746
7747
7748
7749
7750
7751
7752
7753
7754
7755
7756
7757
7758
7759
7760
7761
7762
7763
7764
7765
7766
7767
7768
7769
7770
7771
7772
7773
7774
7775
7776
7777
7778
7779
7780
7781
7782
7783
7784
7785
7786
7787
7788
7789
7790
7791
7792
7793
7794
7795
7796
7797
7798
7799
7800
7801
7802
7803
7804
7805
7806
7807
7808
7809
7810
7811
7812
7813
7814
7815
7816
7817
7818
7819
7820
7821
7822
7823
7824
7825
7826
7827
7828
7829
7830
7831
7832
7833
7834
7835
7836
7837
7838
7839
7840
7841
7842
7843
7844
7845
7846
7847
7848
7849
7850
7851
7852
7853
7854
7855
7856
7857
7858
7859
7860
7861
7862
7863
7864
7865
7866
7867
7868
7869
7870
7871
7872
7873
7874
7875
7876
7877
7878
7879
7880
7881
7882
7883
7884
7885
7886
7887
7888
7889
7890
7891
7892
7893
7894
7895
7896
7897
7898
7899
7900
7901
7902
7903
7904
7905
7906
7907
7908
7909
7910
7911
7912
7913
7914
7915
7916
7917
7918
7919
7920
7921
7922
7923
7924
7925
7926
7927
7928
7929
7930
7931
7932
7933
7934
7935
7936
7937
7938
7939
7940
7941
7942
7943
7944
7945
7946
7947
7948
7949
7950
7951
7952
7953
7954
7955
7956
7957
7958
7959
7960
7961
7962
7963
7964
7965
7966
7967
7968
7969
7970
7971
7972
7973
7974
7975
7976
7977
7978
7979
7980
7981
7982
7983
7984
7985
7986
7987
7988
7989
7990
7991
7992
7993
7994
7995
7996
7997
7998
7999
8000
8001
8002
8003
8004
8005
8006
8007
8008
8009
8010
8011
8012
8013
8014
8015
8016
8017
8018
8019
8020
8021
8022
8023
8024
8025
8026
8027
8028
8029
8030
8031
8032
8033
8034
8035
8036
8037
8038
8039
8040
8041
8042
8043
8044
8045
8046
8047
8048
8049
8050
8051
8052
8053
8054
8055
8056
8057
8058
8059
8060
8061
8062
8063
8064
8065
8066
8067
8068
8069
8070
8071
8072
8073
8074
8075
8076
8077
8078
8079
8080
8081
8082
8083
8084
8085
8086
8087
8088
8089
8090
8091
8092
8093
8094
8095
8096
8097
8098
8099
8100
8101
8102
8103
8104
8105
8106
8107
8108
8109
8110
8111
8112
8113
8114
8115
8116
8117
8118
8119
8120
8121
8122
8123
8124
8125
8126
8127
8128
8129
8130
8131
8132
8133
8134
8135
8136
8137
8138
8139
8140
8141
8142
8143
8144
8145
8146
8147
8148
8149
8150
8151
8152
8153
8154
8155
8156
8157
8158
8159
8160
8161
8162
8163
8164
8165
8166
8167
8168
8169
8170
8171
8172
8173
8174
8175
8176
8177
8178
8179
8180
8181
8182
8183
8184
8185
8186
8187
8188
8189
8190
8191
8192
8193
8194
8195
8196
8197
8198
8199
8200
8201
8202
8203
8204
8205
8206
8207
8208
8209
8210
8211
8212
8213
8214
8215
8216
8217
8218
8219
8220
8221
8222
8223
8224
8225
8226
8227
8228
8229
8230
8231
8232
8233
8234
8235
8236
8237
8238
8239
8240
8241
8242
8243
8244
8245
8246
8247
8248
8249
8250
8251
8252
8253
8254
8255
8256
8257
8258
8259
8260
8261
8262
8263
8264
8265
8266
8267
8268
8269
8270
8271
8272
8273
8274
8275
8276
8277
8278
8279
8280
8281
8282
8283
8284
8285
8286
8287
8288
8289
8290
8291
8292
8293
8294
8295
8296
8297
8298
8299
8300
8301
8302
8303
8304
8305
8306
8307
8308
8309
8310
8311
8312
8313
8314
8315
8316
8317
8318
8319
8320
8321
8322
8323
8324
8325
8326
8327
8328
8329
8330
8331
8332
8333
8334
8335
8336
8337
8338
8339
8340
8341
8342
8343
8344
8345
8346
8347
8348
8349
8350
8351
8352
8353
8354
8355
8356
8357
8358
8359
8360
8361
8362
8363
8364
8365
8366
8367
8368
8369
8370
8371
8372
8373
8374
8375
8376
8377
8378
8379
8380
8381
8382
8383
8384
8385
8386
8387
8388
8389
8390
8391
8392
8393
8394
8395
8396
8397
8398
8399
8400
8401
8402
8403
8404
8405
8406
8407
8408
8409
8410
8411
8412
8413
8414
8415
8416
8417
8418
8419
8420
8421
8422
8423
8424
8425
8426
8427
8428
8429
8430
8431
8432
8433
8434
8435
8436
8437
8438
8439
8440
8441
8442
8443
8444
8445
8446
8447
8448
8449
8450
8451
8452
8453
8454
8455
8456
8457
8458
8459
8460
8461
8462
8463
8464
8465
8466
8467
8468
8469
8470
8471
8472
8473
8474
8475
8476
8477
8478
8479
8480
8481
8482
8483
8484
8485
8486
8487
8488
8489
8490
8491
8492
8493
8494
8495
8496
8497
8498
8499
8500
8501
8502
8503
8504
8505
8506
8507
8508
8509
8510
8511
8512
8513
8514
8515
8516
8517
8518
8519
8520
8521
8522
8523
8524
8525
8526
8527
8528
8529
8530
8531
8532
8533
8534
8535
8536
8537
8538
8539
8540
8541
8542
8543
8544
8545
8546
8547
8548
8549
8550
8551
8552
8553
8554
8555
8556
8557
8558
8559
8560
8561
8562
8563
8564
8565
8566
8567
8568
8569
8570
8571
8572
8573
8574
8575
8576
8577
8578
8579
8580
8581
8582
8583
8584
8585
8586
8587
8588
8589
8590
8591
8592
8593
8594
8595
8596
8597
8598
8599
8600
8601
8602
8603
8604
8605
8606
8607
8608
8609
8610
8611
8612
8613
8614
8615
8616
8617
8618
8619
8620
8621
8622
8623
8624
8625
8626
8627
8628
8629
8630
8631
8632
8633
8634
8635
8636
8637
8638
8639
8640
8641
8642
8643
8644
8645
8646
8647
8648
8649
8650
8651
8652
8653
8654
8655
8656
8657
8658
8659
8660
8661
8662
8663
8664
8665
8666
8667
8668
8669
8670
8671
8672
8673
8674
8675
8676
8677
8678
8679
8680
8681
8682
8683
8684
8685
8686
8687
8688
8689
8690
8691
8692
8693
8694
8695
8696
8697
8698
8699
8700
8701
8702
8703
8704
8705
8706
8707
8708
8709
8710
8711
8712
8713
8714
8715
8716
8717
8718
8719
8720
8721
8722
8723
8724
8725
8726
8727
8728
8729
8730
8731
8732
8733
8734
8735
8736
8737
8738
8739
8740
8741
8742
8743
8744
8745
8746
8747
8748
8749
8750
8751
8752
8753
8754
8755
8756
8757
8758
8759
8760
8761
8762
8763
8764
8765
8766
8767
8768
8769
8770
8771
8772
8773
8774
8775
8776
8777
8778
8779
8780
8781
8782
8783
8784
8785
8786
8787
8788
8789
8790
8791
8792
8793
8794
8795
8796
8797
8798
8799
8800
8801
8802
8803
8804
8805
8806
8807
8808
8809
8810
8811
8812
8813
8814
8815
8816
8817
8818
8819
8820
8821
8822
8823
8824
8825
8826
8827
8828
8829
8830
8831
8832
8833
8834
8835
8836
8837
8838
8839
8840
8841
8842
8843
8844
8845
8846
8847
8848
8849
8850
8851
8852
8853
8854
8855
8856
8857
8858
8859
8860
8861
8862
8863
8864
8865
8866
8867
8868
8869
8870
8871
8872
8873
8874
8875
8876
8877
8878
8879
8880
8881
8882
8883
8884
8885
8886
8887
8888
8889
8890
8891
8892
8893
8894
8895
8896
8897
8898
8899
8900
8901
8902
8903
8904
8905
8906
8907
8908
8909
8910
8911
8912
8913
8914
8915
8916
8917
8918
8919
8920
8921
8922
8923
8924
8925
8926
8927
8928
8929
8930
8931
8932
8933
8934
8935
8936
8937
8938
8939
8940
8941
8942
8943
8944
8945
8946
8947
8948
8949
8950
8951
8952
8953
8954
8955
8956
8957
8958
8959
8960
8961
8962
8963
8964
8965
8966
8967
8968
8969
8970
8971
8972
8973
8974
8975
8976
8977
8978
8979
8980
8981
8982
8983
8984
8985
8986
8987
8988
8989
8990
8991
8992
8993
8994
8995
8996
8997
8998
8999
9000
9001
9002
9003
9004
9005
9006
9007
9008
9009
9010
9011
9012
9013
9014
9015
9016
9017
9018
9019
9020
9021
9022
9023
9024
9025
9026
9027
9028
9029
9030
9031
9032
9033
9034
9035
9036
9037
9038
9039
9040
9041
9042
9043
9044
9045
9046
9047
9048
9049
9050
9051
9052
9053
9054
9055
9056
9057
9058
9059
9060
9061
9062
9063
9064
9065
9066
9067
9068
9069
9070
9071
9072
9073
9074
9075
9076
9077
9078
9079
9080
9081
9082
9083
9084
9085
9086
9087
9088
9089
9090
9091
9092
9093
9094
9095
9096
9097
9098
9099
9100
9101
9102
9103
9104
9105
9106
9107
9108
9109
9110
9111
9112
9113
9114
9115
9116
9117
9118
9119
9120
9121
9122
9123
9124
9125
9126
9127
9128
9129
9130
9131
9132
9133
9134
9135
9136
9137
9138
9139
9140
9141
9142
9143
9144
9145
9146
9147
9148
9149
9150
9151
9152
9153
9154
9155
9156
9157
9158
9159
9160
9161
9162
9163
9164
9165
9166
9167
9168
9169
9170
9171
9172
9173
9174
9175
9176
9177
9178
9179
9180
9181
9182
9183
9184
9185
9186
9187
9188
9189
9190
9191
9192
9193
9194
9195
9196
9197
9198
9199
9200
9201
9202
9203
9204
9205
9206
9207
9208
9209
9210
9211
9212
9213
9214
9215
9216
9217
9218
9219
9220
9221
9222
9223
9224
9225
9226
9227
9228
9229
9230
9231
9232
9233
9234
9235
9236
9237
9238
9239
9240
9241
9242
9243
9244
9245
9246
9247
9248
9249
9250
9251
9252
9253
9254
9255
9256
9257
9258
9259
9260
9261
9262
9263
9264
9265
9266
9267
9268
9269
9270
9271
9272
9273
9274
9275
9276
9277
9278
9279
9280
9281
9282
9283
9284
9285
9286
9287
9288
9289
9290
9291
9292
9293
9294
9295
9296
9297
9298
9299
9300
9301
9302
9303
9304
9305
9306
9307
9308
9309
9310
9311
9312
9313
9314
9315
9316
9317
9318
9319
9320
9321
9322
9323
9324
9325
9326
9327
9328
9329
9330
9331
9332
9333
9334
9335
9336
9337
9338
9339
9340
9341
9342
9343
9344
9345
9346
9347
9348
9349
9350
9351
9352
9353
9354
9355
9356
9357
9358
9359
9360
9361
9362
9363
9364
9365
9366
9367
9368
9369
9370
9371
9372
9373
9374
9375
9376
9377
9378
9379
9380
9381
9382
9383
9384
9385
9386
9387
9388
9389
9390
9391
9392
9393
9394
9395
9396
9397
9398
9399
9400
9401
9402
9403
9404
9405
9406
9407
9408
9409
9410
9411
9412
9413
9414
9415
9416
9417
9418
9419
9420
9421
9422
9423
9424
9425
9426
9427
9428
9429
9430
9431
9432
9433
9434
9435
9436
9437
9438
9439
9440
9441
9442
9443
9444
9445
9446
9447
9448
9449
9450
9451
9452
9453
9454
9455
9456
9457
9458
9459
9460
9461
9462
9463
9464
9465
9466
9467
9468
9469
9470
9471
9472
9473
9474
9475
9476
9477
9478
9479
9480
9481
9482
9483
9484
9485
9486
9487
9488
9489
9490
9491
9492
9493
9494
9495
9496
9497
9498
9499
9500
9501
9502
9503
9504
9505
9506
9507
9508
9509
9510
9511
9512
9513
9514
9515
9516
9517
9518
9519
9520
9521
9522
9523
9524
9525
9526
9527
9528
9529
9530
9531
9532
9533
9534
9535
9536
9537
9538
9539
9540
9541
9542
9543
9544
9545
9546
9547
9548
9549
9550
9551
9552
9553
9554
9555
9556
9557
9558
9559
9560
9561
9562
9563
9564
9565
9566
9567
9568
9569
9570
9571
9572
9573
9574
9575
9576
9577
9578
9579
9580
9581
9582
9583
9584
9585
9586
9587
9588
9589
9590
9591
9592
9593
9594
9595
9596
9597
9598
9599
9600
9601
9602
9603
9604
9605
9606
9607
9608
9609
9610
9611
9612
9613
9614
9615
9616
9617
9618
9619
9620
9621
9622
9623
9624
9625
9626
9627
9628
9629
9630
9631
9632
9633
9634
9635
9636
9637
9638
9639
9640
9641
9642
9643
9644
9645
9646
9647
9648
9649
9650
9651
9652
9653
9654
9655
9656
9657
9658
9659
9660
9661
9662
9663
9664
9665
9666
9667
9668
9669
9670
9671
9672
9673
9674
9675
9676
9677
9678
9679
9680
9681
9682
9683
9684
9685
9686
9687
9688
9689
9690
9691
9692
9693
9694
9695
9696
9697
9698
9699
9700
9701
9702
9703
9704
9705
9706
9707
9708
9709
9710
9711
9712
9713
9714
9715
9716
9717
9718
9719
9720
9721
9722
9723
9724
9725
9726
9727
9728
9729
9730
9731
9732
9733
9734
9735
9736
9737
9738
9739
9740
9741
9742
9743
9744
9745
9746
9747
9748
9749
9750
9751
9752
9753
9754
9755
9756
9757
9758
9759
9760
9761
9762
9763
9764
9765
9766
9767
9768
9769
9770
9771
9772
9773
9774
9775
9776
9777
9778
9779
9780
9781
9782
9783
9784
9785
9786
9787
9788
9789
9790
9791
9792
9793
9794
9795
9796
9797
9798
9799
9800
9801
9802
9803
9804
9805
9806
9807
9808
9809
9810
9811
9812
9813
9814
9815
9816
9817
9818
9819
9820
9821
9822
9823
9824
9825
9826
9827
9828
9829
9830
9831
9832
9833
9834
9835
9836
9837
9838
9839
9840
9841
9842
9843
9844
9845
9846
9847
9848
9849
9850
9851
9852
9853
9854
9855
9856
9857
9858
9859
9860
9861
9862
9863
9864
9865
9866
9867
9868
9869
9870
9871
9872
9873
9874
9875
9876
9877
9878
9879
9880
9881
9882
9883
9884
9885
9886
9887
9888
9889
9890
9891
9892
9893
9894
9895
9896
9897
9898
9899
9900
9901
9902
9903
9904
9905
9906
9907
9908
9909
9910
9911
9912
9913
9914
9915
9916
9917
9918
9919
9920
9921
9922
9923
9924
9925
9926
9927
9928
9929
9930
9931
9932
9933
9934
9935
9936
9937
9938
9939
9940
9941
9942
9943
9944
9945
9946
9947
9948
9949
9950
9951
9952
9953
9954
9955
9956
9957
9958
9959
9960
9961
9962
9963
9964
9965
9966
9967
9968
9969
9970
9971
9972
9973
9974
9975
9976
9977
9978
9979
9980
9981
9982
9983
9984
9985
9986
9987
9988
9989
9990
9991
9992
9993
9994
9995
9996
9997
9998
9999
10000

Poświadcza się zgodność niniejszej kopii z treścią materiału państwowego zasobu geodezyjnego i kartograficznego

Organ prowadzący państwowy zasób geodezyjny i kartograficzny: Starosta Zgorzelecki

zwa materiału zasobu: operat techniczny; mapa topograficzna; m: lnogeograficzna; mapa ewidencyjna; mapa zasadnicza; kartografi ncowanie tematyczne; kartograficzne opracowanie specja azowanie lotnicze lub naziemne; ortofotomapa; nemeryczny m nu; kopia bazy danych pozyskana z innej części zasobu; kopia materi yskana z innej części zasobu; inny materiał zasobu.

entyfikator ewidencyjny materiału zasobu: P.0225.1983.1, P.0225.1983.13, P.0225.1983.2, P.0225.1983.3

2022 -05- 06

Data wykonania kopii

ZUP. STAROSTY
Małgorzata Zajadzińska
Kierownik referatu
w Wydziale Geodezji i Kartografii

MAPA ZASADNICZA
w skali 1 : 1000
woj. dolnośląskie powiat zgorzelecki
miejscowość KOŚCIELNA WIEŚ
ulica –
godło mapy 451.M2.04, 451.112.044, 451.112.05, 451.M2.05
układ współrzędnych płaskich prostokątnych 1965
współrzędny układ odniesienia Krassowski

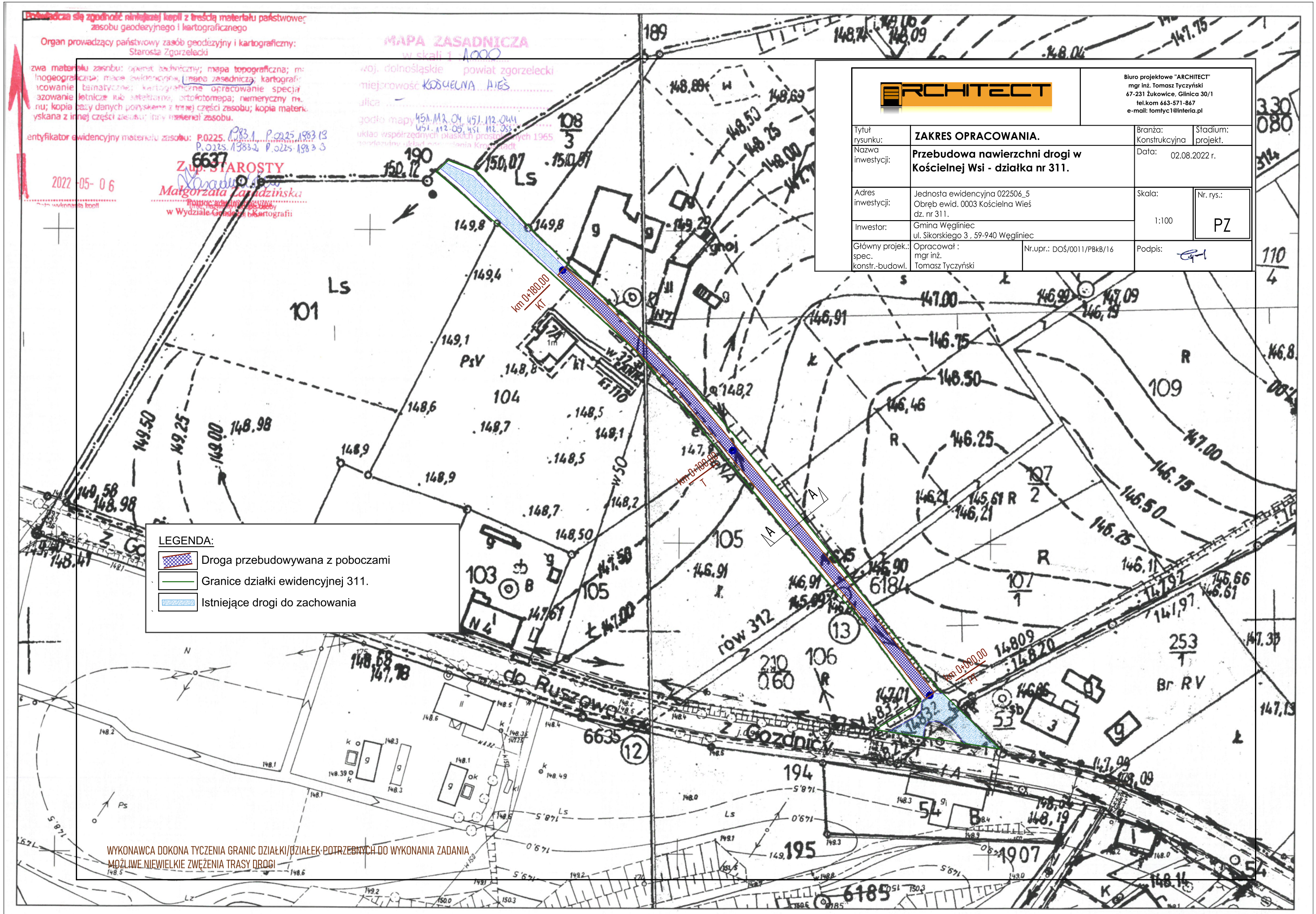

ARCHITECT
Biuro projektowe "ARCHITECT"
mgr inż. Tomasz Tyczyński
67-231 Żukowice, Glinica 30/1
tel.kom 663-571-867
e-mail: tomtyc1@interia.pl

Tytuł rysunku:	**ZAKRES OPRACOWANIA.**	Branża: Konstrukcyjna	Stadium: projekt.
Nazwa inwestycji:	**Przebudowa nawierzchni drogi w Kościelnej Wsi - działka nr 311.**	Data: 02.08.2022 r.	
Adres inwestycji:	Jednosta ewidencyjna 022506_5 Obręb ewid. 0003 Kościelna Wieś dz. nr 311.	Skala: 1:100	Nr. rys.: PZ
Inwestor:	Gmina Węgliniec ul. Sikorskiego 3 , 59-940 Węgliniec		
Główny projek.: spec. konstr.-budowl.	Opracował : mgr inż. Tomasz Tyczyński	Nr.upr.: DOŚ/0011/PBkB/16	Podpis:

Przekrój A-A



UWAGA: szerokość jezdni dostosować
do granicy działki po jej okazaniu!

ARCHITECT

Biuro projektowe "ARCHITECT"
mgr inż. Tomasz Tyczyński
67-231 Żukowice, Glinica 30/1
tel.kom 663-571-867
e-mail: tomtyc1@interia.pl

Tytuł rysunku:	**PRZEKROJE KONSTRUKCYJNE DROGI.**	Branża: Konstrukcyjna	Stadium: projekt.
Nazwa inwestycji:	**Przebudowa nawierzchni drogi w Kościelnej Wsi - działka nr 311.**	Data: 02.08.2022 r.	
Adres inwestycji:	Jednosta ewidencyjna 022506_5 Obręb ewid. 0003 Kościelna Wieś dz nr 311	Skala: 1:25	Nr. rys.: K1
Inwestor:	Gmina Węgliniec ul. Sikorskiego 3 , 59-940 Węgliniec		
Główny projek.: spec. konstr.-budowl.	Opracował : mgr inż. Tomasz Tyczyński	Nr.upr.: DOŚ/0011/PBkB/16	Podpis:

Potwierdza się zgodność niniejszej kopii z treścią materiału państwowego zasobu geodezyjnego i kartograficznego

Organ prowadzący państwowy zasób geodezyjny i kartograficzny: Starosta Zgorzelecki

zwa materiału zasobu: operat techniczny; mapa topograficzna; m: lnogeograficzna; mapa ewidencyjna; mapa zasadnicza; kartografi ncowanie tematyczne; kartograficzne opracowanie specja azowanie lotnicze lub satelitarne, ortofotomapa; numeryczny m nu; kopia bazy danych pozyskana z innej części zasobu; kopia materi yskana z innej części zasobu; inny materiał zasobu.

entyfikator ewidencyjny materiału zasobu: P.0225.1983.1, P.0225.1983.13, P.0225.1983.2, P.0225.1983.3

2022 -05- 06

Data wykonania kopii

ZUP. STAROSTY
Małgorzata Zandzińska
Pracownik administracyjny
w Wydziale Geodezji i Kartografii

MAPA ZASADNICZA
w skali 1:1000
woj. dolnośląskie powiat zgorzelecki
miejscowość KOŚCIELNA WIEŚ
ulica –
godło mapy 451.M2.04, 451.112.044, 451.112.05, 451.M2.05
układ współrzędnych płaskich prostokątnych 1965
współrzędny układ odniesienia Krassowskiego

Studnia kablowa na trasie SKR1
3
SKR-1

Studnia kablowa na trasie SKR1
2
SKR-1

Studnia kablowa na trasie SKR1
1
SKR-1

Rura obiektowa mostek = 4,70m

Projektowany ciąg

86,2m
87,7m
47,0m

ARCHITECT

Biuro projektowe "ARCHITECT"
mgr inż. Tomasz Tyczyński
67-231 Żukowice, Glinica 30/1
tel.kom 663-571-867
e-mail: tomtyc1@interia.pl

Tytuł rysunku:	**KANAŁY TECHNOLOGICZNE - TRASA.**	Branża: Konstrukcyjna	Stadium: projekt.
Nazwa inwestycji:	**Przebudowa nawierzchni drogi w Kościelnej Wsi - działka nr 311.**	Data: 02.08.2022 r.	
Adres inwestycji:	Jednosta ewidencyjna 022506_5 Obręb ewid. 0003 Kościelna Wieś dz. nr 311.	Skala: 1:100	Nr. rys.: KT.
Inwestor:	Gmina Węgliniec ul. Sikorskiego 3 , 59-940 Węgliniec		
Główny projek.: spec. konstr.-budowl.	Opracował : mgr inż. Tomasz Tyczyński	Nr.upr.: DOŚ/0011/PBkB/16	Podpis:

LEGENDA:
- Trasa projektowanego ciągu - w poboczu
  Odcinki prostoliniowe
- Granica działki ewidencyjnej 311

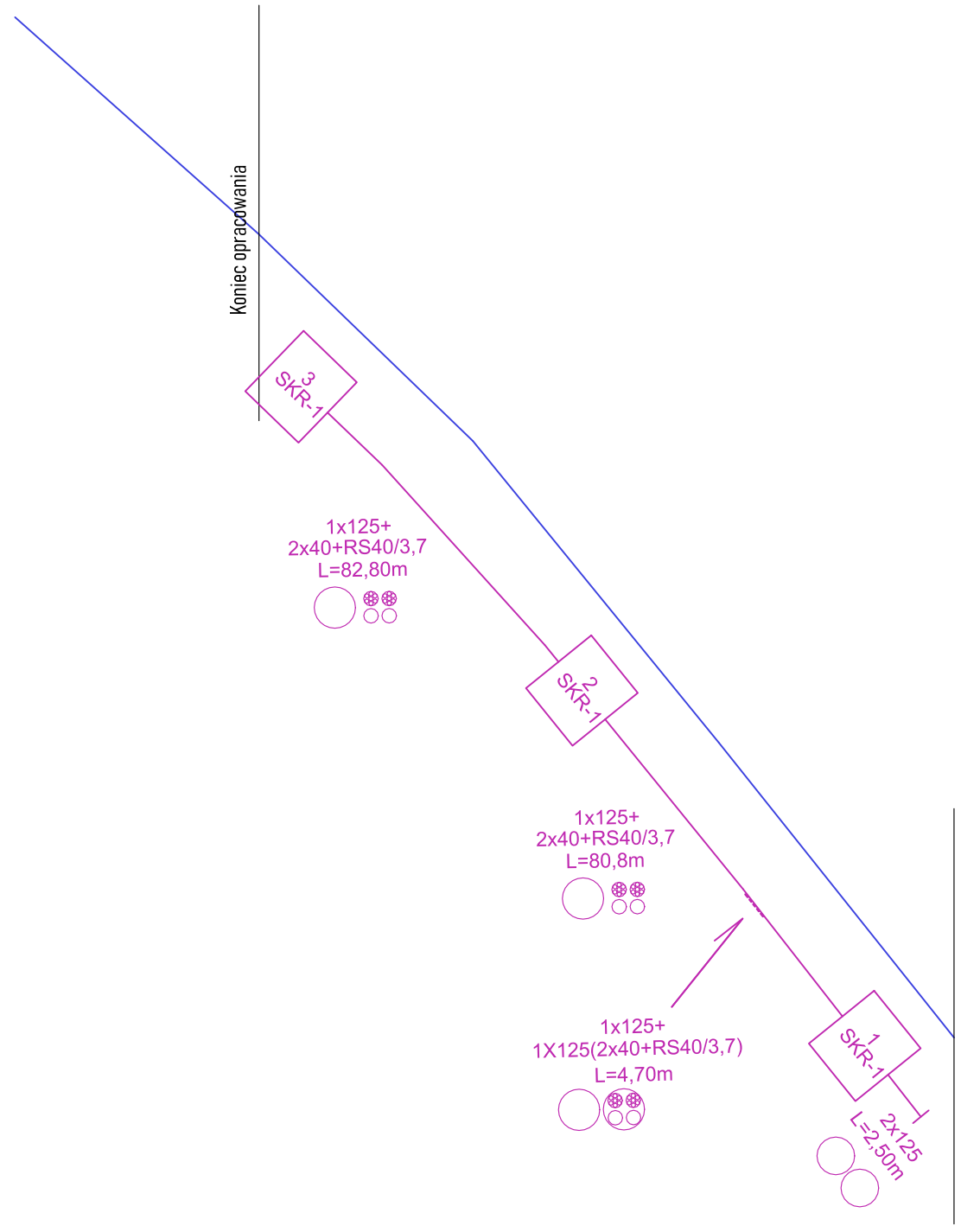

LEGENDA:

Projektowana studnia kablowa.

Projektowany ciąg.

Droga - ul. Czerwionki

Projektowany ciąg. - zjazdy.

1x125+2x40+RS40/3,7

1x125+
1X125(2x40+RS40/3,7)

Biuro projektowe "ARCHITECT"
mgr inż. Tomasz Tyczyński
67-231 Żukowice, Glinica 30/1
tel.kom 663-571-867
e-mail: tomtyc1@interia.pl

Tytuł rysunku:	**SCHEMAT-KANAŁ TECHNOLOGICZNY.**	Branża: Konstrukcyjna	Stadium: projekt.
Nazwa inwestycji:	**Przebudowa nawierzchni drogi w Kościelnej Wsi - działka nr 311.**	Data: 02.08.2022 r.	
Adres inwestycji:	Jednosta ewidencyjna 022506_5 Obręb ewid. 0003 Kościelna Wieś dz nr 311	Skala: 1:100	Nr. rys.: KT1
Inwestor:	Gmina Węgliniec ul. Sikorskiego 3 , 59-940 Węgliniec		
Główny projek.: spec. konstr.-budowl.	Opracował : mgr inż. Tomasz Tyczyński	Nr.upr.: DOŚ/0011/PBkB/16	Podpis: